



PREZYDENT MIASTA ŁODZI
HANNA ZDANOWSKA

100 lat Geodezji w Służbie Łodzi



15 października 2018 r.

Prelegent: Ryszard Rus

Przewodniczący Głównej Komisji Historii i Tradycji
Stowarzyszenie Geodetów Polskich

100-lecie GEODEZJI w POLSCE

Organizatorzy:



PREZYDENT MIASTA ŁODZI
HANNA ZDANOWSKA



ŁÓDZKI OŚRODEK
GEODEZJI

Partnerzy merytoryczni:



Partnerzy technologiczni:



Partner medialny:





100 lat Geodezji w Służbie Łodzi

15 października 2018 r.



100-lecie GEODEZJI W POLSCE



Organizatorzy:

Partnerzy merytoryczni:

Partnerzy technologiczni:

Partner medialny:





Pierwszym wydzielonym obszarem na Ziemi był EDEN ...
Wypędzając Adama i Ewę z Raju powiedział Pan
„...i odtąd ziemię **przemierzać** będziecie”



od ŻERDNIKA ...

Organizatorzy:

Partnerzy merytoryczni:

Partnerzy technologiczni:


Partner medialny:





100 lat Geodezji w Służbie Łodzi

15 października 2018 r.



Organizatorzy:

Partnerzy merytoryczni:

Partnerzy technologiczni:

Partner medialny:





Ojcem Słowian był Negno – potomek Jafeta (syn Noego), który zrodził czterech synów, z których pierwotnym był Wandal, od którego wywodzą się Wandalicy, zwani obecnie Polakami. Polacy, Lechici, Wandale zamieszkują swoją ziemię już od ponad 10 tys. lat.

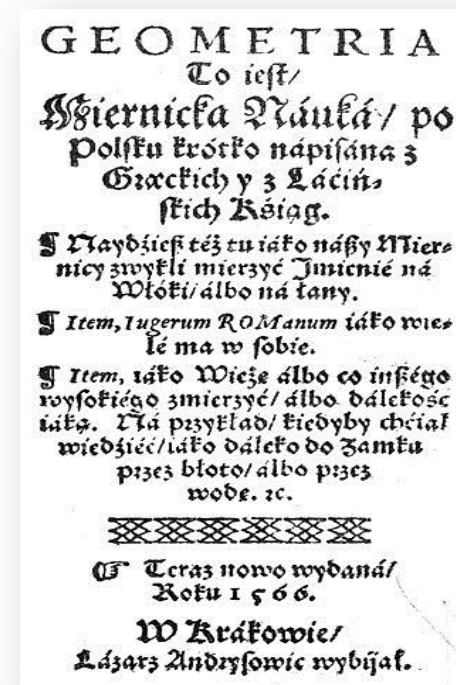
Najwcześniejsze wzmianki o mierniczych na ziemiach polskich pochodzą z XII i XIII wieku - wykonujących pomiary nazywano wtedy **żerdnikami królewskimi**

... bo posługiwali się tak prostymi narzędziami, jak żerdź i sznur.



Feliks Kucharzewski w 1895 roku opublikował:
„Nasza najdawniejsza książka o miernictwie”

... czyli **PIERWSZA** napisana po polsku **KSIĄŻKA**
(podręcznik) Stanisława Grzepskiego
„Geometria to jest miernicka nauka”
z 1566 roku



Organizatorzy:

Partnerzy merytoryczni:

Partnerzy technologiczni:


Partner medialny:





100 lat Geodezji w Służbie Łodzi

15 października 2018 r.



Organizatorzy:

Partnerzy merytoryczni:

Partnerzy technologiczni:

Partner medialny:





**Pierwsze stowarzyszenia techniczne powstały w Europie (1771 r. Towarzystwo Inżynierów Budownictwa w Londynie) .
2 stycznia 1818 r. trzech młodych ludzi (w londyńskim Kendal Coffee House) zorganizowało zebranie założycielskie Stowarzyszenia Inżynierów Cywilnych (Institution of Civil Engineers), którego celem było propagowanie wiedzy technicznej wśród inżynierów.
To pierwsza na świecie profesjonalna instytucja skupiająca kadre inżynierską.**

ICE (LÓD 😊) działa do dziś – w 2017 roku ponad 19 tyś. członków na całym świecie ...

Organizatorzy:

Partnerzy merytoryczni:

Partnerzy technologiczni:

Partner medialny:





***U nas ... tak naprawdę zaczęło się ponad
160 lat temu !?***

13 lutego 1857 roku

Pierwsze zebranie korporacji, nazwanej pierwotnie „**Towarzystwo Przyjaciół Nauk Poznańskie**”, jako niezwykle istotny element w walce o zachowanie polskości ...

Organizatorzy:

Partnerzy merytoryczni:

Partnerzy technologiczni:

Partner medialny:





We Lwowie powstaje 6 grudnia 1862 roku Stowarzyszenie Ukończonych Techników (od 1878 roku Polskie Towarzystwo Politechniczne).

Założycielem jest m.in. mierniczy Michał Hołejko ...

... początki naszego Towarzystwa. Sięgają one aż roku 1862, zatem czasów przed Powstaniem Styczniowym, gdy w b. Galicji wprowadzono już istniał Sejm i Wydział krajowy, lecz wyższe szkolnictwo techniczne było jeszcze w zawiązku, zaś obcoplemienny gubernator „zastępca cesarza“ czuwał głównie nad prawomyślnością tego „kraju niedźwiedzi“, prowincji wyzyskiwanej przez zaborców na sposób kolonii zamorskiej, której obowiązkiem głównym było dostarczanie żołnierza i płodów surowych, a konsumowanie tandety wiedeńskiej...

*Inż. Wincenty Kuhn, starszy radca budownictwa krajowej dyrekcji skarbowej,
był inicjatorem **pierwszego poufnego zebrania techników***

na celu zawiązanie Towarzystwa dla pielęgnowania i rozpowszechniania wiadomości technicznych, przemysłowych i przyrodniczych. Dnia 6 grudnia 1862 odbyło się pierwsze zebranie w mieszkaniu innego Niemca, dyrektora ówczesnej Akademii Technicznej, Aleksandra Reisingera. Dnia 22 grudnia 1862 zebrano się znowu i dla pozyskania większej liczby członków wybrano Komitet, uchwalono urządzić szereg pogadanek i odczytów, a w końcu bardzo zwięzły:

Regulamin towarzystwa, złożony z 2 paragrafów:

- 1. Zebrania odbywają się co piątku o 6 wieczorem w mieszkaniu dyr. Reisingera.**
- 2. Równocześnie nie może przemawiać więcej niż jeden członek zebrania.”**

Organizatorzy:

Partnerzy merytoryczni:

Partnerzy technologiczni:

Partner medialny:





KALENDARIUM

1857	luty	13	Pierwsze zebranie korporacji, p.n. „ <i>Poznańskie Towarzystwo Przyjaciół Nauk</i> ”, jako niezwykle istotny element w walce o zachowanie polskości ...
1862	grudzień	6	We Lwowie powstaje Stowarzyszenie Ukończonych Techników (od 1878 roku Polskie Towarzystwo Politechniczne). Założycielem jest m.in. mierniczy Michał Hołejko ...
1874	styczeń	1	Ukazuje się 1 numer CZASOPISMA TECHNICZNEGO
1877			Krakowskie Towarzystwo Techniczne zostało powołane - była pierwszą w regionie organizacją społeczno-zawodową inżynierów polskich.
1882	wrzesień	8-10	Zjechali się po raz pierwszy do Krakowa technicy polscy. Cykliczne spotkania przeszły do historii jako Kongresy Techników Polskich. Na VIII KTP w 1982 r. postanowiono powrócić do dawnej numeracji i powojenne Kongresy uzyskały kolejne historyczne numery: zwołany w półtora roku po zakończeniu wojny I (XIII) KTP odbył się w 1946 r. w Katowicach.
1884			Warszawskie środowisko miernicze zrzeszyło się w Delegacji Mierniczej działającej przy Sekcji Technicznej Warszawskiego Oddziału Towarzystwa Popierania Rosyjskiego Przemysłu i Handlu - pierwsza, nie samodzielna, społeczna organizacja geodetów.
1887	styczeń	14	od ZET do PET
1898	grudzień	2	Powstaje w Warszawie Stowarzyszenie Techników Polskich, które 28.11.1905 r. oddaje do użytku swoją siedzibę przy ul. Włodzimierskiej 3/5 (aktualnie Czackiego).
1899	grudzień		Na koniec XIX wieku pracuje na terenie Warszawy 20 geometrów wolnozawodowców.

Organizatorzy:

Partnerzy merytoryczni:

Partnerzy technologiczni:

Partner medialny:





1907	listopad	22	Samodzielna organizacja techniczna „Towarzystwo Techników Polskich” powstała w Poznaniu. W dniu 11 listopada 1918 roku odbyło się zebranie, na którym wybrano nowy zarząd, opracowano nowy statut, tworząc 8 wydziałów, w tym wydział mierniczych . Nazwę zmieniono na "Stowarzyszenie Techników w Poznaniu".
1916	maj	6	Powstaje pierwsza, samodzielna organizacja zawodowa geodetów na ziemiach polskich w Warszawie przy ul. Wspólnej 19 pod nazwą "Związek Geometrów". Związek powstał z inicjatywy geometry przysięgłego II KLASY Zygmunta Majewskiego..
1916	lipiec	15	Praktycznie rozpoczęto naukę GEODEZJI od utworzenia Kursów Mierniczych. Ich zadaniem było przeszkolenie praktyków mierniczych, zapoznanie z aktualnymi zadaniami i sprawdzenie ich przydatności zawodowej. Do nauki przystąpiły 42 osoby i po rocznym nauczaniu Kursy ukończyło 20 osób. Wykłady odbywały się w gmachu Politechniki Warszawskiej. Dyrektorem Kursów Mierniczych był profesor Stanisław Chudziński. Datę powołania Kursów Mierniczych traktuje się powszechnie jako początek Warszawskiej Szkoły Geodezyjnej.
1917	grudzień	7	Antoni Ponikowski (późniejszy premier, prof. miernictwa i rektor Politechniki Warszawskiej) mianowany ministrem Wyznań Religijnych i Oświecenia Publicznego w gabinecie Jana Kucharzewskiego. WRiOP to centralny organ administracji rządowej - do zarządu szkolnictwa wszelkich stopni i typów, opieki nad nauką.
1918			... na początku 1918 r., Rada Miejska podjęła uchwałę o utworzeniu Oddziału Pomiarów w Magistracie m. Łodzi. Obowiązki naczelnika oddziału powierzono pochodzącemu z Wilna inżynierowi geodecie Franciszkowi Walickiemu, którego zadaniem było zorganizowanie i przeprowadzenie robót pomiarowych.
1918			Z inicjatywy Edwarda Warchałowskiego wychowankowie Konstantynowskiego Instytutu Mierniczego zakładają „KOŁO GEOMETRÓW POLAKÓW w MOSKWIE", następnie w październiku przybyli do Warszawy i utworzyli Koło Inżynierów Mierniczych przy Stowarzyszeniu Techników Polskich.

Organizatorzy:

Partnerzy merytoryczni:

Partnerzy technologiczni:

Partner medialny:





100 lat Geodezji w Służbie Łodzi

15 października 2018 r.



1918	styczeń	8	W orędziu do Kongresu US prezydent T. W. Wilson: <u>"13. Stworzenie niepodległego państwa polskiego na terytoriach zamieszkałych przez ludność bezsprzecznie polską, z wolnym dostępem do morza, niepodległością polityczną, gospodarczą, integralność terytoriów tego państwa powinna być zagwarantowana przez konwencję międzynarodową."</u>
1918	maj	20	Powstaje MEMORIAŁ opracowany przez Edwarda Warchałowskiego, profesora Instytutu Geodezyjnego (dawny Konstantynowski Instytut Mierniczy) w Moskwie, zaadresowany „Do Jego Ekscelencji Prezesa Gabinetu Rady Ministrów od Koła Geometrów Polaków w Moskwie”, zawierający osiem rozdziałów m.in: zasady organizacji pomiarów kraju i koordynującej je centrali pod nazwą Instytutu Geodezyjnego, organizacji szkolnictwa średniego i wyższego, wolnego zawodu i innych zagadnień służby geodezyjnej.
1918	sierpień	2	Projekt organizacji pomiarów Królestwa Polskiego opracowany przez płk. Wroczyńskiego, b. naczelnego inżyniera I Korpusu Polskiego, któremu za podstawę do opracowania projektu posłużył projekt organizacji pomiarów z 1918 roku opracowany przez niemieckie władze wojskowe.
1918	październik	7	Rada Regencyjna wydała odezwę do Narodu Polskiego, proklamując niepodległość i zjednoczenie Polski z intencją dostępu do Morza Bałtyckiego.
1918	listopad	11	POLSKA ... i jej granice
1918	listopad	15	... ukazuje się Monitor Polski REPUBLIKI POLSKIEJ
1918	listopad	22	Dekret o najwyższej władzy reprezentacyjnej Republiki Polskiej
1918	grudzień	18	Powstaje Wojskowy Instytut Geograficzny (początkowo pod nazwą Instytut Wojskowo-Geograficzny) z siedzibą w Warszawie. Jego struktura to 5 sekcji: Geodezyjna, Topograficzna, Kartograficzna, Techniczna i Administracyjna. W 1949r., na jego miejsce utworzono Oddział IX - Topograficzny Sztabu Generalnego Wojska Polskiego oraz Wojskowe Zakłady Kartograficzne.

Organizatorzy:

Partnerzy merytoryczni:


Partnerzy technologiczni:

Partner medialny:





1918	grudzień	27	Prowincja Poznańska do Rzeczypospolitej Polskiej
1918	grudzień		W Berlinie wspólnie z delegatami ówczesnego Rządu Polskiego przedyskutowano opracowany z polecenia generała-gubernatora Beselera przez pruski Urząd Pomiarów Krajowych projekt organizacji miernictwa w Polsce p.t. „Organisation des Vermessungswesens in Konigreich Polen”.
1919	styczeń	4 - 6	Pierwszy (I) Powszechny Zjazd Mierniczych Polskich odbył się w Warszawie pod hasłem: "Być Narodowi użytecznym" [<i>Stanisław Staszic</i>]
1919	styczeń		Memoriał I Zjazdu Mierniczych Polskich w Warszawie, złożony w kancelarii Naczelnika Państwa oraz w Prezydium Rady Ministrów, z rzeczowym uzasadnieniem potrzeby utworzenia „głównego urzędu mierniczego”. Do Prezydium Rady Ministrów wpłynął również memoriał Koła Inżynierów Mierniczych przy Stowarzyszeniu Techników w Warszawie, który swój projekt buduje na tych samych zasadach, jak projekt I Zjazdu Mierniczych Polskich.
1919	styczeń	16	Dekret Naczelnika Państwa Józefa Piłsudskiego ... o utworzeniu Ministerstwa Robót Publicznych
1919	luty	20	MAŁA KONSTYTUCJA (marcowa) weszła w życie tego samego dnia
1919	kwiecień	29	„Wykonywanie pomiarów podstawowych kraju i szczegółowe zdjęcia geometryczne dla sporządzenia map katastralnych” ...w ustawie powierzono Ministerstwu Robót Publicznych , która w życie wchodzi 29.05.1919 roku POCZĄTEK ADMINISTRACJI POLSKIEJ GEODEZJI ?



Uczestnicy Pierwszego Powszechnego Zjazdu Mierniczych Polskich przed gmachem szkoły Wojciecha Górskiego przy ulicy Hortensja w Warszawie. Warszawa 4—6, styczeń 1919 r.



Zarząd Główny SGP w dniu 9 kwietnia 2018 roku podjął uchwałę, w której m.in. czytamy :

„Rok 2019 ustala się rokiem obchodów Jubileuszu 100-lecia Stowarzyszenia Geodetów Polskich oraz Rokiem Geodezji Polskiej, która to okazja sprzyja integracji całego środowiska geodetów polskich, jak też stwarza możliwości podnoszenia świadomości społecznej na temat geodezji i jej roli w życiu społeczno-gospodarczym kraju na przestrzeni wieku i obecnie...

Stowarzyszenie Geodetów Polskich zwraca się do całego środowiska geodezyjnego o włączenie się w celu godnego i efektywnego przeprowadzenia wydarzeń planowanych w roku 2019, będących szansą na skuteczne podniesienie świadomości społecznej na temat roli i zadań polskiej geodezji.”

Organizatorzy:

Partnerzy merytoryczni:

Partnerzy technologiczni:

Partner medialny:





niepodległa | POLSKA
STULLECIE ODZYSKANIA
NIEPODLEGŁOŚCI

100 lat

1919 2019



Stowarzyszenia Geodetów Polskich



PREZYDENT MIAST
HANNA ZDANOWSKI

Projekt realizowany w ramach obchodów stulecia odzyskania niepodległości



Motto: "Być narodowi użytecznym."
St. Staszic

AGENDA

Obchodów Jubileuszu 100-lecia SGP
Warszawa, dnia 25 stycznia 2019 roku

9.00

Msza św. - koncelebrowana pod przewodnictwem
Kardynała dr Kazimierza Nycza Arcybiskupa Metropolity Warszawskiego
Kościół pw. Świętego Krzyża, ul. Krakowskie Przedmieście 3, Warszawa

11.00

Uroczystości Jubileuszu 100-lecia SGP
NOT, ul. Czackiego 3 Warszawa

19.00

Bal Geodetów
NOT, ul. Czackiego 3 Warszawa

Imprezy towarzyszące:
Wystawy, konferencje

100 lat
1919 2019
Stowarzyszenia Geodetów Polskich



Partner medialny:

TOYA



Niebawem obchody 100-lecia ruchu społeczno-zawodowego polskich geodetów.

APELUJĘ, do osób którym historia naszego zawodu jest bliska i leży na sercu, aby podzielili się swymi uwagami, doświadczeniem jak i posiadanymi dokumentami.



Bieżące prace Komitetu Organizacyjnego można śledzić na <http://sgp100lat.pl/>

Organizatorzy:

Partnerzy merytoryczni:

Partnerzy technologiczni:

Partner medialny:





POLECAM lekturę „geodezyjnych perełek” sprzed lat:

Biblioteka Cyfrowa Politechniki Warszawskiej

m.in. [PRZEGLĄD MIERNICZY](#) od 1924 r.

Biblioteka Cyfrowa Politechniki Gdańskiej

KOLEKCJA [GEODEZJA I KARTOGRAFIA](#) (aktualnie 179 poz.)

m.in. Przegląd Geodezyjny (lata 1945-1960) oraz

[Zarys historii organizacji społecznych geodetów polskich](#)


[Zarys historii Stowarzyszenia Geodetów Polskich 1969-1994](#)



Organizatorzy:



Partnerzy merytoryczni:



Partnerzy technologiczni:

Partner medialny:



100 lat Geodezji w Służbie Łodzi

15 października 2018 r.



**Główna Komisja
Historii i Tradycji
ZAPRASZA do współpracy !
WSPÓLNIE MOŻEMY WIĘCEJ ...**



DZIĘKUJĘ ZA UWAGĘ !

Przewodniczący Głównej Komisji HiT
Ryszard Rus


Tekst do prezentacji na GALI JUBILEUSZOWEJ w dniu 15.10.2018 r. „100 lat Geodezji w Służbie Łodzi”

Organizatorzy:

Partnerzy merytoryczni:

Partnerzy technologiczni:

Partner medialny:





100 lat Geodezji w Służbie Łodzi

15 października 2018 r.



Suplement ...

PRZEGLĄD geodezyjny




Miesięcznik Naukowo-Techniczny Stowarzyszenia Geodetów Polskich

KALENDARIUM

KALENDARIUM „nie tylko GEODEZJA”

ROK	Miesiąc	Dzień	OPIS wydarzenia

HIT_OFON



Ryszard RUS
Przewodniczący Głównej Komisji ds. Historii i Tradycji
Wiceprezes Zarządu Oddziału SGP w Gdańsku
e-mail: ryszardrus@gmail.com

Proponuję P.T. Czytelnikom „Przeglądu Geodezyjnego” nowy cykl krótkich, acz moim zdaniem, ciekawych (może mało znanych) informacji „Z kart historii... z geodezją w tle” pod wspólnym tytułem: **HIT_ofon**

Organizatorzy:

Partnerzy merytoryczni:

Partnerzy technologiczni:

Partner medialny:

